









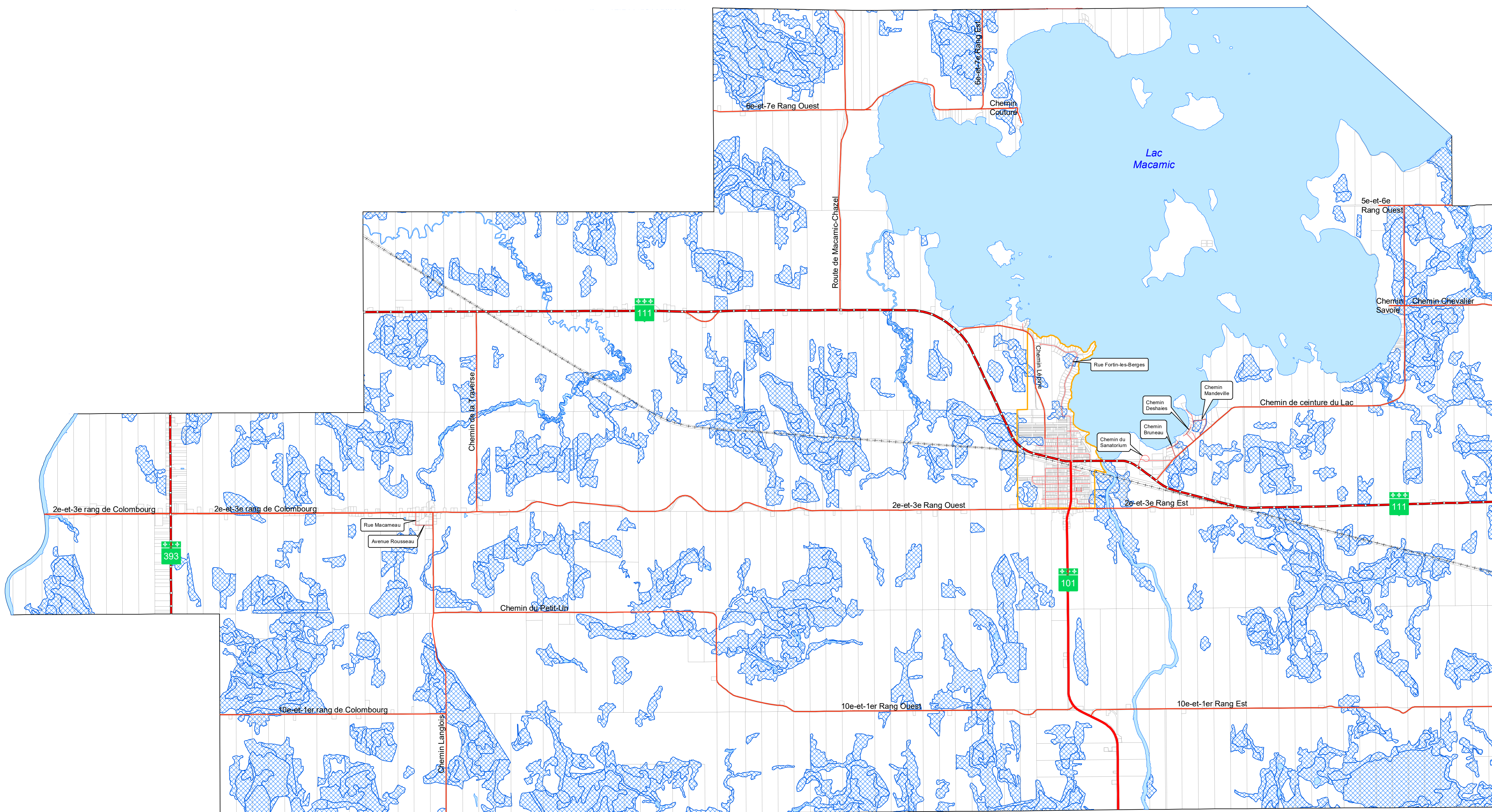


Légende

Route

-  Nationale
-  Régionale
-  Collectrice
-  Locale
-  Rue
-  Voie ferré


-  Lac / Rivière
-  Cadastre
-  Milieu humide potentiel
-  Périmètre urbain



Réalisation : MRC d'Abitibi-Ouest
 Cartographie : Brian Goulet
 Date : 8 juillet 2020



1:30 000



Sources : Gouvernement du Québec, ministère des Ressources naturelles
 B.D.T.Q.
 Municipalité régionale de comté d'Abitibi-Ouest

Toute reproduction pour vente est interdite

© Tous droits réservés. Toute reproduction totale ou partielle est strictement interdite.